

Gestione los detalles de cosecha con el Software de Administración de Fincas

Los consumidores mundiales cada vez son más conscientes del origen de los productos que consumen, principalmente en los mercados desarrollados como Estados Unidos y Europa. Por esta razón los productores deben de ser mucho más minuciosos con el control de los productos desde la siembra hasta la cosecha. Algunos mercados exigen tener esta trazabilidad de los alimentos para poder comercializar las cosechas de los agricultores.

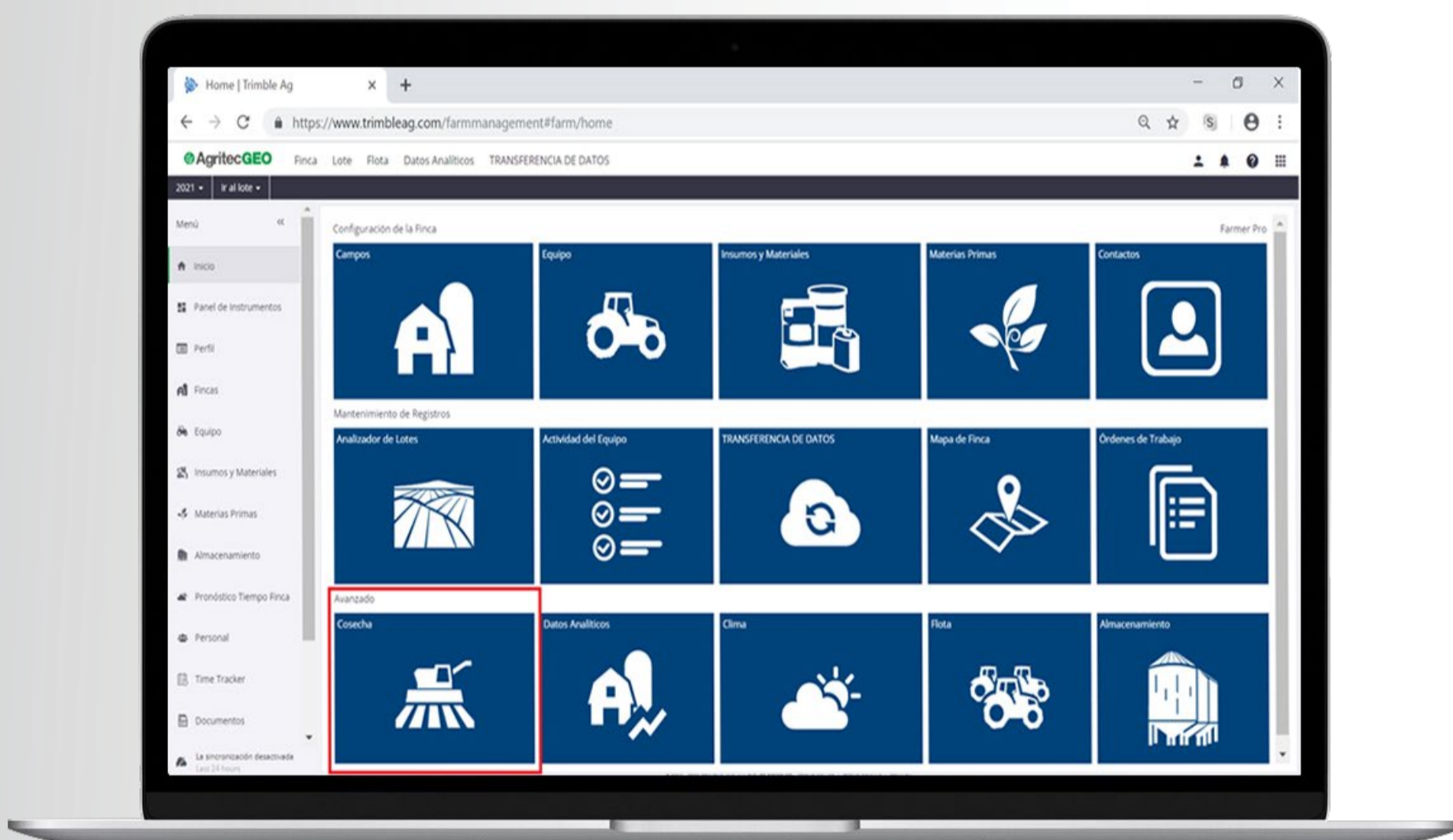
La trazabilidad es un proceso que en los últimos años ha venido generando más interés a lo largo de la cadena productiva, haciendo necesaria la transparencia de todo este procedimiento y demanda que el productor tenga la capacidad de conocer a detalle el manejo de los productos desde la explotación primaria hasta su destino final.

El **Software de Administración de Fincas (SAF) de AgritecGEO®** facilita a los productores llevar la trazabilidad de sus cosechas, con la integración de diferentes funcionalidades como, por ejemplo: órdenes de trabajo, recomendaciones, reconocimientos de lote y registro de la cosecha. Este boletín hace un repaso de los elementos más importantes del módulo de cosecha en relación a trazabilidad y rentabilidad.



El **Software de Administración de Fincas de AgritecGEO®** le permite al agricultor visualizar y administrar la información de acuerdo a los lotes o cultivos que definió previamente. Es por esto que en el módulo de cosecha el productor puede identificar los productos cosechados en cada uno de los lotes o unidades productivas y de esta forma relacionarlos con el manejo agronómico histórico de dicho lote o unidad productiva y así garantizar la trazabilidad del producto.

Para que esta herramienta sea efectiva y funcional para comprobar la trazabilidad del producto cosechado, el productor debe de asegurarse que todas las acciones del lote queden registradas en el **SAF de AgritecGEO®**, tanto desde la aplicación móvil o la interfaz web. Por ejemplo, utilizando el módulo de Órdenes de Trabajo el agricultor creará una actividad de cosecha para un lote específico, en la cual se refleje el costo operacional de esta labor; tomando en cuenta factores como la duración, los vehículos, implementos y operadores responsables para ejecutarla.

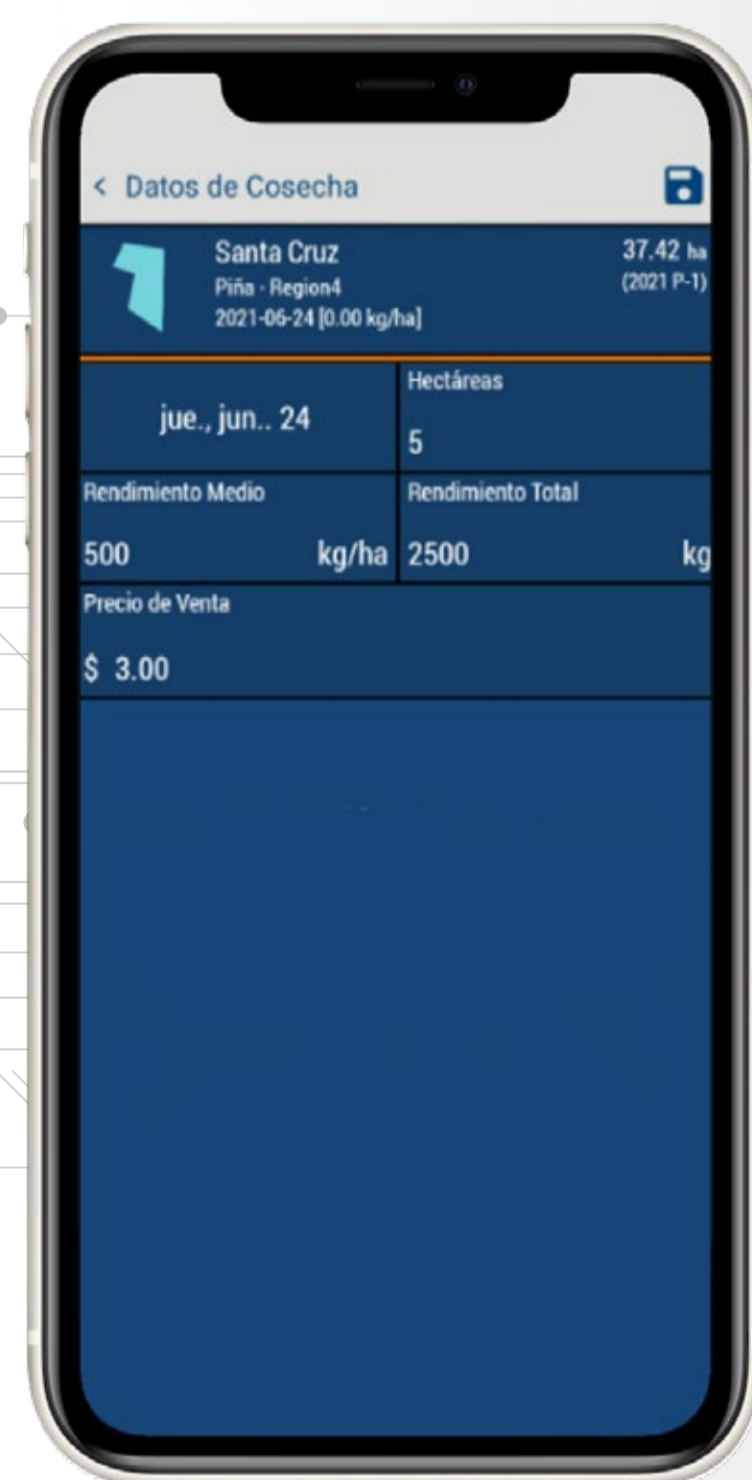


Pantalla de bienvenida del **Software de Administración de Fincas de AgritecGEO®** y desde la cual se puede ingresar al módulo de cosechas

Posteriormente, en el panel de administración de lotes, el usuario podrá registrar el rendimiento de cada actividad de cosecha realizada. Ingresando las hectáreas cosechadas y los kilogramos obtenidos en la actividad, además; asignar un valor a la unidad de venta y de esta forma alimentar la sección de ingresos y posteriormente evaluar un balance con sus costos y determinar la rentabilidad de cada uno de los campos.

En el caso puntual de órdenes de trabajo para la aplicación de insumos al cultivo, el software de administración de fincas tiene la opción de establecer una fecha límite de la actividad para cumplir con normas relacionados con tiempos límites de cosecha para la degradación de productos de plaguicidas.

Así mismo, al registrar cada una de las compras de productos de protección de cultivos e ingresarlas al inventario de productos en el **Software de Administración de Fincas de AgritecGEO®**, es posible incluir el ingrediente activo, su dosis máxima permitida y su límite de degradación, permitiendo de esta forma generar un reporte de todos y cada uno de los productos aplicados al lote cosechado y podérselo comunicar al comprador.

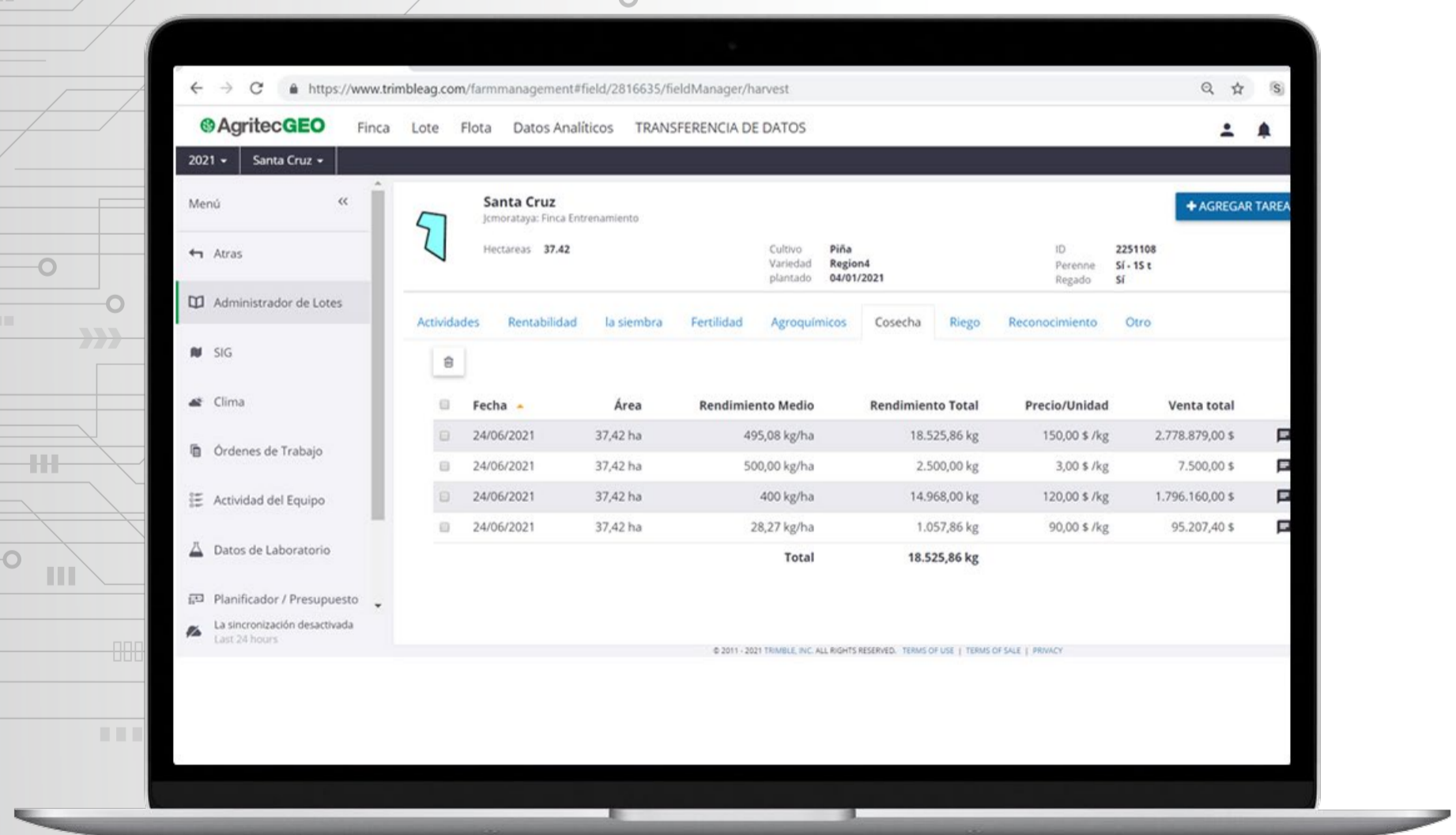


Registros de cosechas utilizando la versión APP del **Software de Administración de Fincas**

El **SAF** le permite al productor registrar la cosecha de los productos y los insumos aplicados para obtenerla, el uso o mercado destino de cada producto cosechado y el precio de venta del mismo, es decir; llevar la trazabilidad de sus cosechas. De esta forma el productor lleva un control de los rendimientos de la finca, de sus lotes o de las variedades sembradas.

Es por esto que el **Software de Administración de Fincas de AgritecGEO®** es un herramienta útil para calcular de forma precisa los valores de rentabilidad del lote o de la finca completa.

Para conocer más detalles de la funcionalidad de cosecha y cómo se relaciona con otras funcionalidades del **Software de Administración de Fincas de AgritecGEO®** contacte a su consultor **AgritecGEO®** y permita que lo ayudemos a **administrar su finca a otro nivel.**



Visualización del registro de cosechas para un lote específico dentro del **Software de Administración de Fincas**