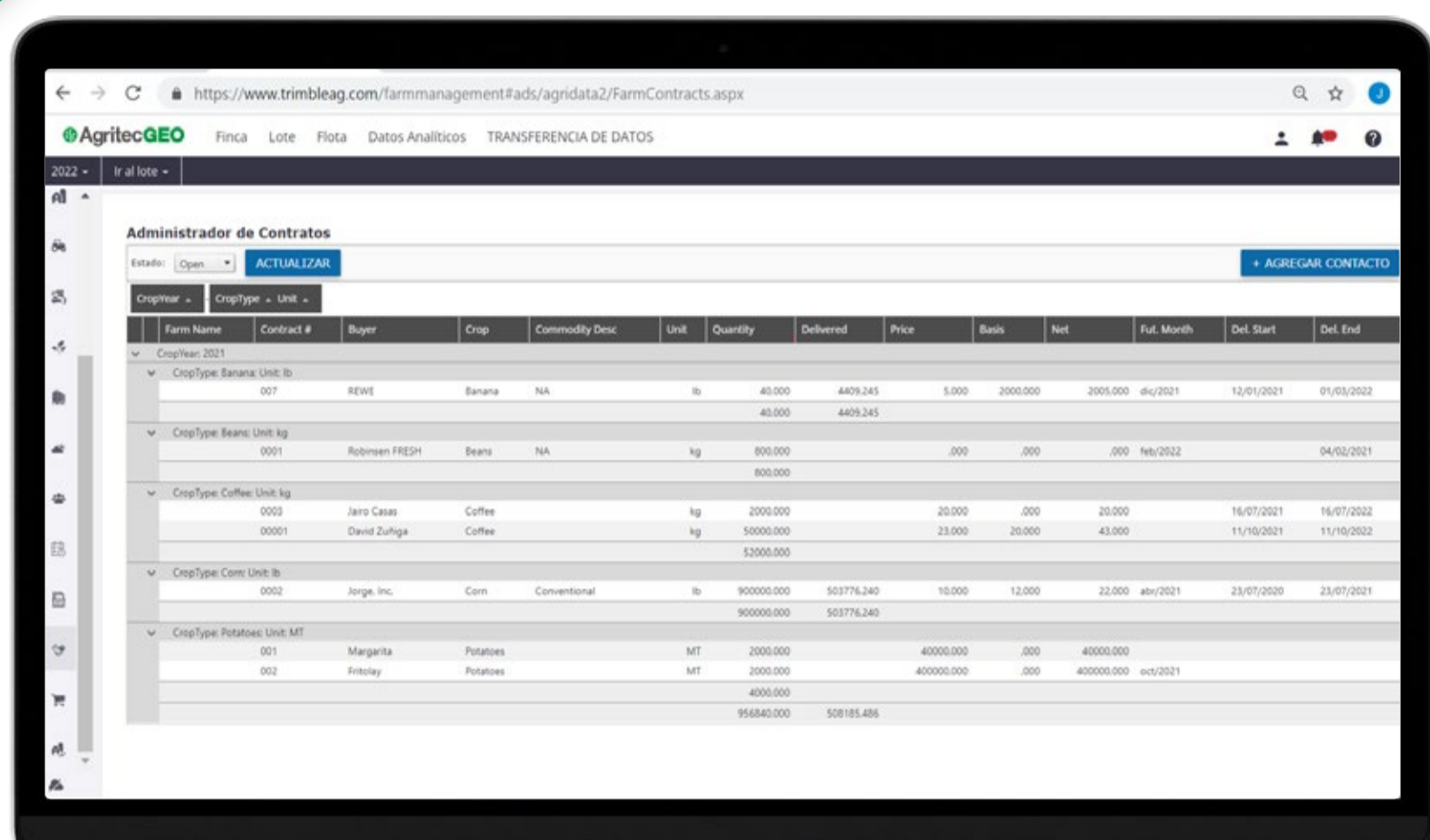


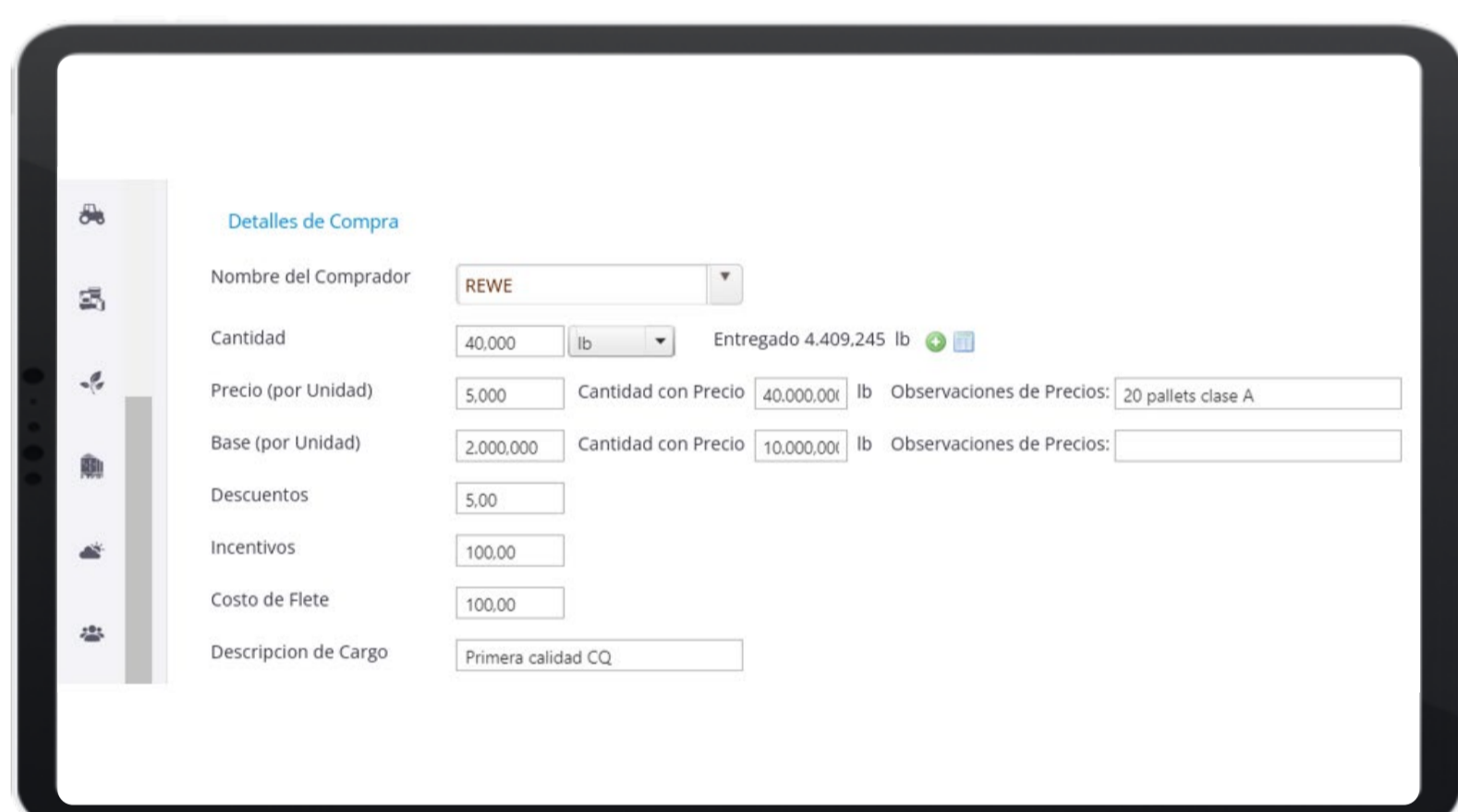
Administración y logística agrícola, un beneficio más del **Software de Administración de Fincas de AgritecGEO**[®]



Visualización dentro del **Software de Administración de Fincas (SAF) de AgritecGEO**[®] SAF de la forma en el usuario podrá llevar un registros históricos relacionados con los contratos.

Adicionalmente, existen otras actividades administrativas, como el manejo de inventarios de cosecha, en donde el **Software de Administración de Fincas (SAF) de AgritecGEO**[®] permite el registro de toda la información relacionada a venta de productos.

Además, segmentar las ventas por comprador y/o destino. En aquellos casos donde del agricultor realice prácticas de post-cosecha, el software permite registros detallados como tipo de presentaciones, empaque, peso, así como la fecha de entrega y modo de transporte.



Visualización dentro del **Software de Administración de Fincas (SAF) de AgritecGEO**[®] SAF de la forma en el usuario podrá agregar todos los detalles relacionados a la venta de sus cosechas, incluyendo el comprador, la cantidad, peso y calidad del producto así como las condiciones comerciales de la venta.

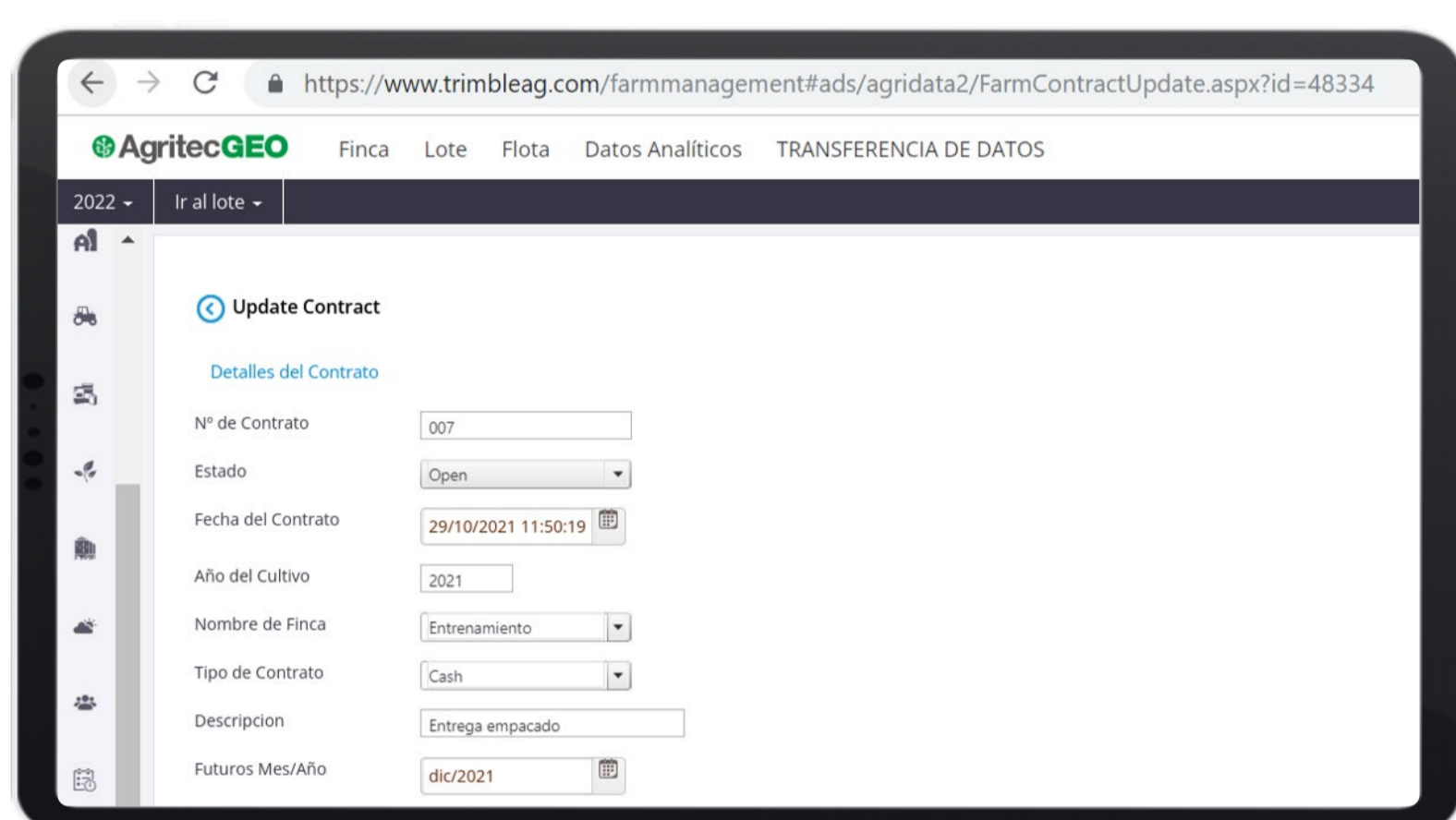
Con el **Software de Administración de Fincas (SAF) de AgritecGEO**[®], el productor ahora tiene la capacidad de tener información relacionada con la administración y logística de venta de sus cosechas de forma centralizada y así estructurar todos los procesos relacionados a sus contratos de venta de una manera ordenada y de fácil acceso; fortaleciendo de esta forma la logística relacionada a dichos procesos.

Para conocer más detalles de esta y otras funcionalidades, contacte al Consultor Agrícola de AgritecGEO[®] de su región, y de esta forma comenzar a administrar su finca a otro nivel.

El registro oportuno de todas las actividades relacionadas con la producción de alimentos es uno de los mayores beneficios que el **Software de Administración de Fincas (SAF) de AgritecGEO**[®] ofrece a sus usuarios.

El software registra las actividades agrícolas como: aplicación de productos de protección de cultivos o de fertilizantes y operaciones mecanizadas como preparación de suelos, cosechas e incluso los registros del momento del riego.

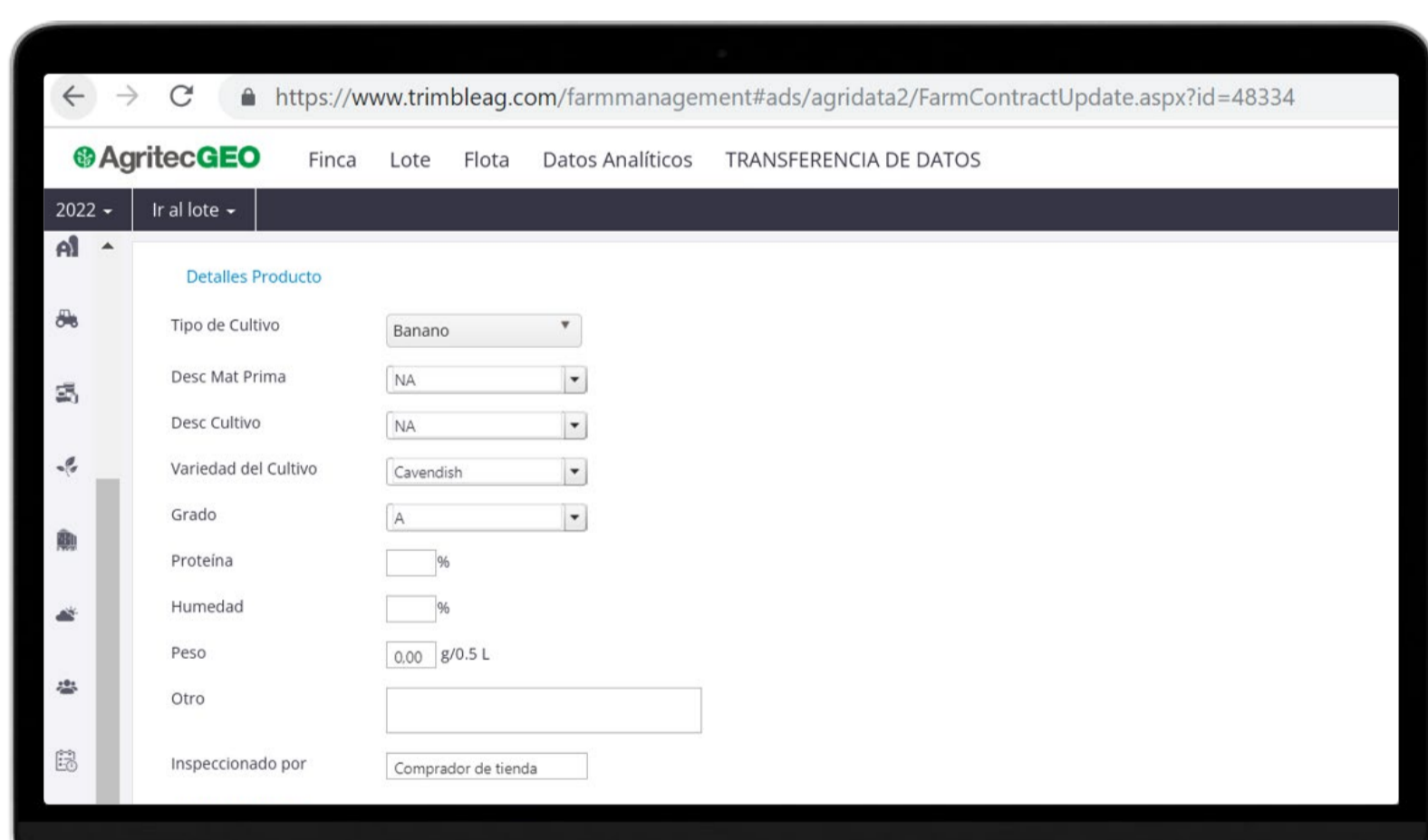
Además, registra los reconocimientos de lotes enfocados en la identificación de problemas patológicos, fisiológicos o culturales.



Visualización dentro del **Software de Administración de Fincas (SAF) de AgritecGEO**[®] SAF de la forma en que el usuario podrá registrar un nuevo contrato y vincularlo con los detalles relacionados al ciclo fenológico del cultivo.

Ampliando los beneficios en los procesos administrativos, el **Software de Administración de Fincas (SAF) de AgritecGEO**[®] cuenta con un módulo de CONTRATOS, mediante el cual el usuario tendrá la capacidad de incluir dentro del sistema información relacionada a la programación de entrega de sus cosechas hacia los diferentes compradores.

En este módulo, es posible integrar el ciclo fenológico del cultivo con las fechas de entrega del producto, las cantidades vendidas y los descuentos o bonificaciones de producto, si fuese del caso. Además, le permite incluir información relacionada con los costos de transporte o flete, así como datos del envío que incluye detalles acerca de la ubicación y los términos.



Visualización dentro del **Software de Administración de Fincas (SAF) de AgritecGEO**[®] SAF de la forma en el usuario podrá agregar todos los detalles relacionados a las condiciones de venta del contrato registrado.



Información • Productividad • Eficiencia
Integración • Decisiones • Rentabilidad